




Tagungs- & Kongresszentrum
Fulda

Tagungs- & Kongresszentrum
im Informationstechnologie-, Gründer-
und Multimedia- Zentrum (ITZ)
ITZ-Wirtschaftsförderungsgesellschaft mbH
Am Alten Schlachthof 4
D - 36037 Fulda

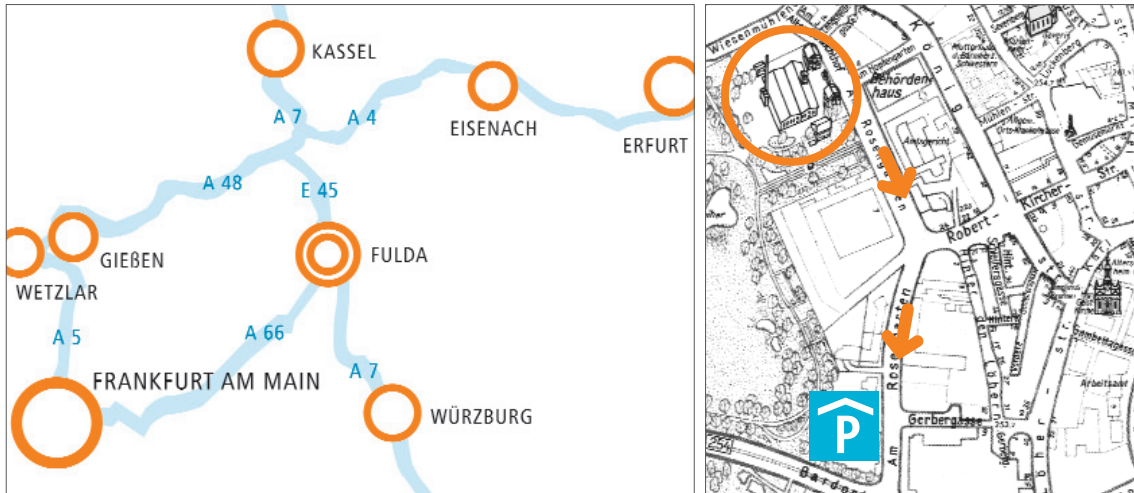
Carolin Hohmann, Zentrumsmanagerin
www.itz-fulda.de
E-Mail: hohmann@itz-fulda.de
Telefon: + (0) 49 661.5800 - 100
Telefax: + (0) 49 661.5800 - 199

www.itz-fulda.de





Ihre Wegbeschreibung – PKW



>>> > 1. WICHTIGE INFORMATION FÜR IHR NAVIGATIONSGERÄT

Leider sind einige Navigationssysteme nicht richtig geocodiert. Wenn Sie zu uns fahren und als Ziel die Straße „Am Alten Schlachthof“ gewählt haben, werden Sie falsch geleitet und zum „Heinrich von Bibra Platz“ geführt. Geben Sie deshalb vor Ihrer Fahrt zu uns die Straße „Am Rosengarten/Kreuzung Wiesenmühlenstraße“ in Ihr Navigationssystem ein. Dann finden Sie uns ohne Umwege.

>>> > 2. ANFAHRT

AUS RICHTUNG FRANKFURT/M. A 66 – WÜRZBURG A7 (ABFAHRT FULDA-SÜD)

<http://www.routenplaner.de>

- » Richtung Fulda
- » Richtung „Frankfurter Straße“/Stadtmitte
- » Richtung Alsfeld/Lauterbach
- » Nächste Straße rechts/„Schild IT-Zentrum“
- » Weiter geradeaus bis linker Hand Schild „IT-Zentrum“

B 40/B 27
Frankfurter Straße/B 254
Bardostraße/B 254
Am Rosengarten
Am Alten Schlachthof

AUS RICHTUNG KASSEL A7 (ABFAHRT FULDA-NORD)

- » B 27 Richtung Innenstadt/Stadtmitte
- » Abfahrt „Leipziger Straße“/Stadtmitte
- » Geradeaus bis vor „Weimarer Straße“/Tunnel
- » Links in „Paulustor“/Richtung Dom
- » Rechts in die „Johannes-Dyba-Allee“/Wilhelmstraße
- » Vorfahrtsstraße folgend/in die „Königstraße“
- » Rechts abbiegen/am weißen Behördenhaus vorbei
- » Rechts liegt das ITZ/Gründerzeitgebäude mit Turm

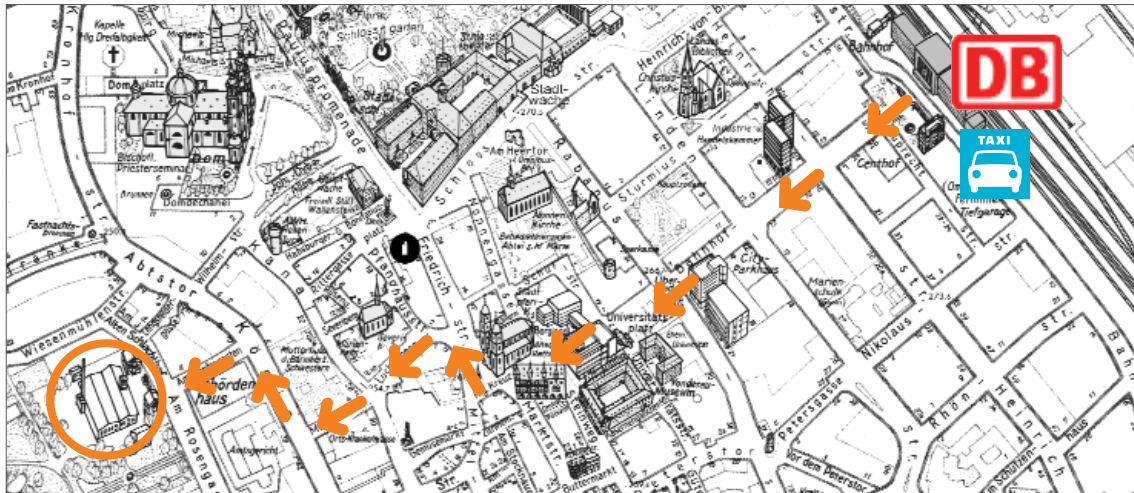
B 27
Leipziger Straße
Weimarer Strasse/Leipziger Straße
Paulustor/Pauluspromenade
Johannes-Dyba-Allee/Wilhelmstraße
Königstraße
Am Hopfengarten
Am Alten Schlachthof

>>> > 3. PARKPLÄTZE

Parkplätze in ausreichender Zahl finden Sie im nur wenige 100 Meter entfernten Parkhaus „Am Rosengarten“ (Tagesticket: 2,00 EUR).



Ihre Wegbeschreibung – BAHN



>>> > 1. TAXISTÄNDE

Zwei Taxistände: links ebenerdig am Haupteingang / Bahnhofsvorplatz oder oben auf der Galerie (vor der Drogerie)

>>> > 2. FUSSWEG – ca. 15 Min.

- | | |
|---|----------------------------------|
| » Haupteingang Bahnhof heraus | Bahnhofstraße |
| » Straße hinunter auf den Universitätsplatz | Bahnhofstraße/Universitätsplatz |
| » rechts am Kaufhaus „Karstadt“ vorbei | Borgiasplatz |
| » weiter zwischen Herrenmodehaus/„Altes Rathaus“
und „Stadtpfarrkirche“ vorbei | Unterm Hl. Kreuz |
| » rechts hoch | Unterm Hl. Kreuz/Friedrichstraße |
| » zwischen Ristorante und Juweliergeschäft
den kleinen Berg herunter | Luckenberg |
| » gerade aus herunter an der AOK vorbei | Luckenberg/Mühlenstraße |
| » an der Kreuzung rechts
am 'weißen' Behördenzentrum vorbei | Königstraße |
| » nächste links am 'neuen' Finanzamt
und Metzgerei vorbei | Am Hopfengarten |

Sie sind angekommen am 'Alten Schlachthof' / Gründerzeitgebäude mit einem Turm.

>>> > 3. ÖFFENTLICHER PERSONENNAHVERKEHR

RMV-Stadtbus: Haltestelle „Abtstor“ und „Robert-Kircher-Straße“